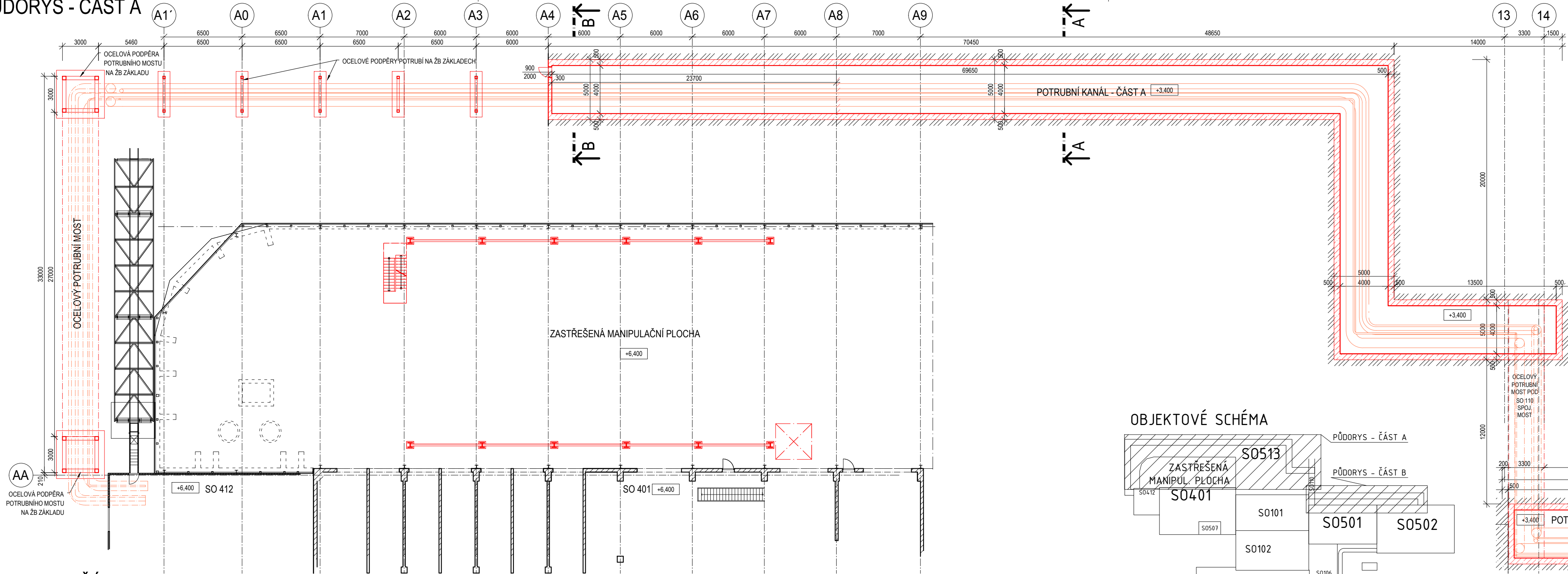
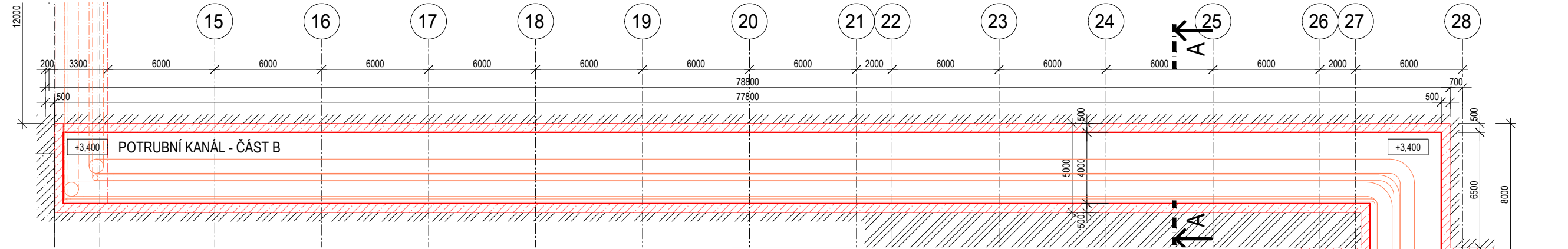


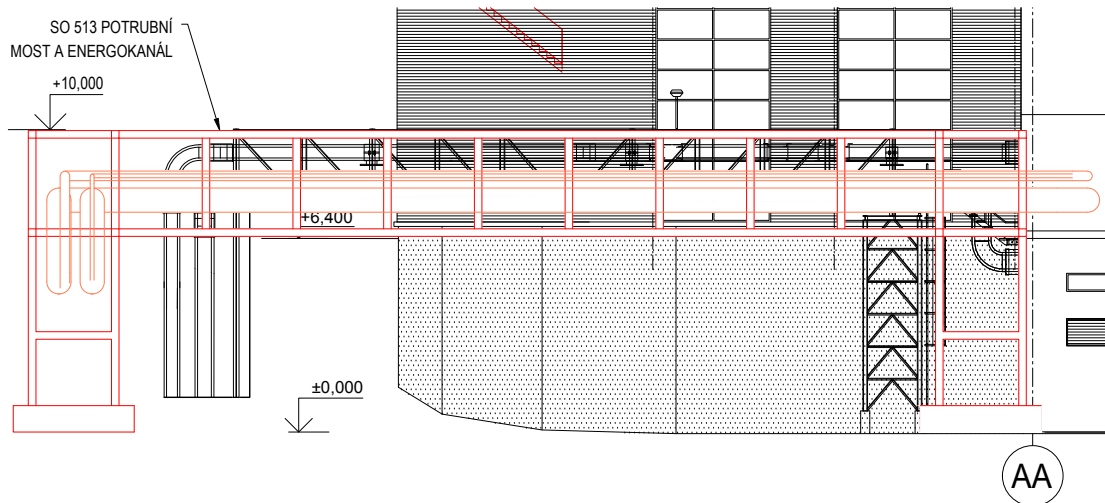
PŮDORYS - ČÁST A



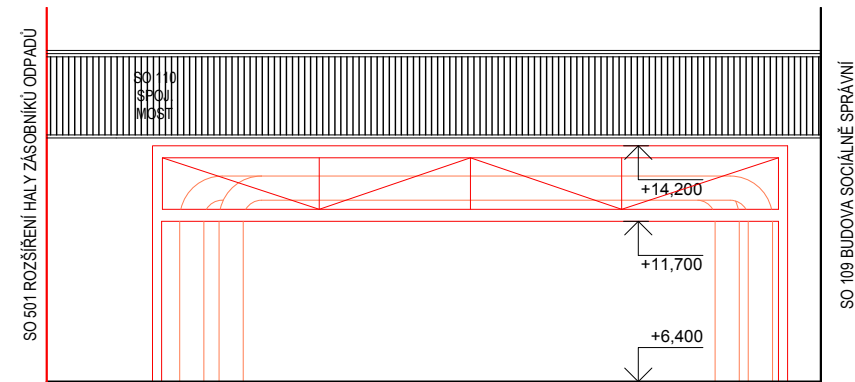
PŮDORYS - ČÁST B



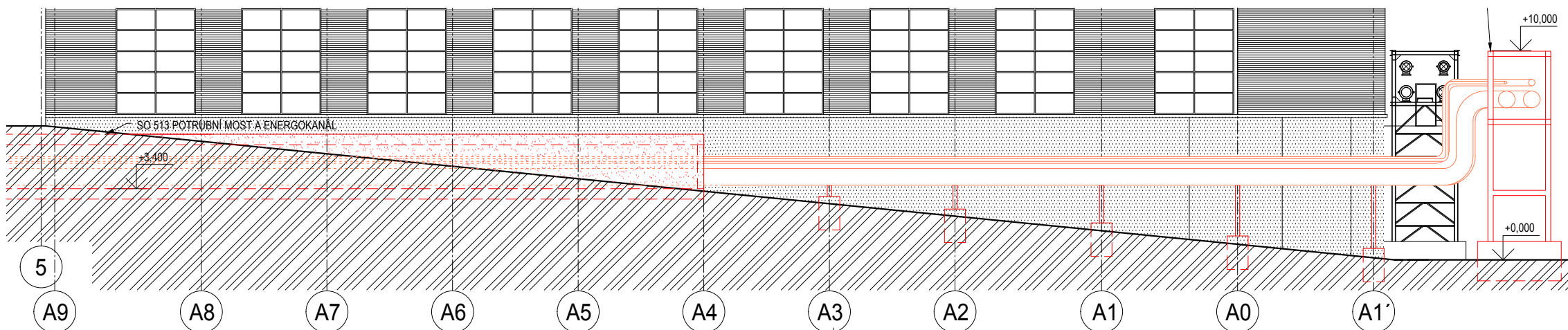
POHLED JIHOZÁPADNÍ



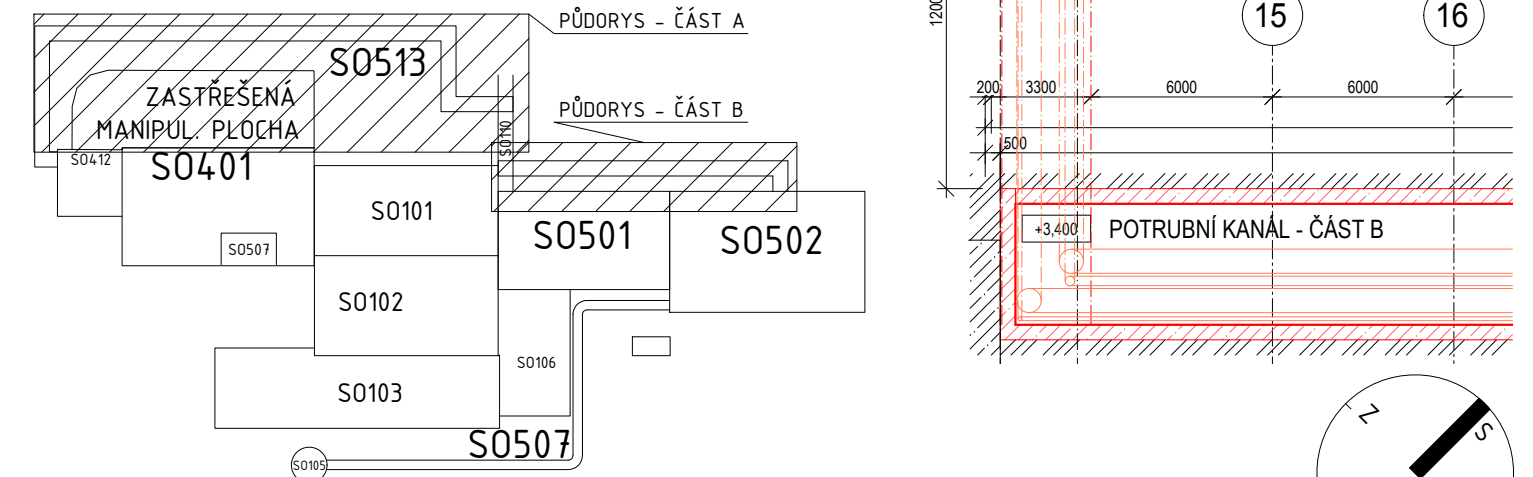
POHLED SEVEROVÝCHODNÍ



POHLED SEVEROZÁPADNÍ



OBJEKTOVÉ SCHÉMA



LEGENDA

- STÁVAJÍCÍ KONSTRUKCE
- TERÉN
- NOVÉ KONSTRUKCE
- NOVÉ TECHNOLOG. ZAŘÍZENÍ

0,000 = 248,150 m n. m. (Bpv)
Areálová 0,000 se dle předchozích projektů, na které tento projekt navazuje, nachází o 6,4m níže, než je hlavní vjezd do areálu z ul. Jedovnická a vstup do SO501 - Rozšíření haly zásobníku odpadů

REVIZE			
ČÍSLO	DATUM	POPIS ZMĚNY	PODPIS
1.			
2.			
3.			
4.			
INVESTOR		SAKO Brno, a.s. Jedovnická 4247/2, 628 00 Brno	
GENERÁLNÍ PROJEKTANT		TENZA, a.s. Svatopetrská 35/7, 617 00 Brno	
STAVBA		Odpadové hospodářství Brno II - Linka K1 SO 513 Potrubní most a energokanál	
ČÁST		STAVEBNÍ	
NÁZEV VÝKRESU		VÝKRES STAVEBNÍHO ŘEŠENÍ SO 513	
ZAKÁZKOVÉ ČÍSLO		Z19113	
STUPEŇ		DUR	
Č. VÝKRESU		Z19113-DUR-D-007	
TENTO VÝKRES JE VLASTNÍCVÍM fy. TENZA, a.s. A NESMÍ BÝT POSKYTNUT TŘETÍM STRANÁM BEZ PÍSEMNÉHO SOUHLASU MAJITELE NEBO ZNEUŽIT JINÝM ZPŮSOBEM			